



# COMUNE DI ORTOVERO

PROVINCIA DI SAVONA

Tel. 0182-547388 – Fax 0182-547389 –

e-mail [info@comuneortovero.it](mailto:info@comuneortovero.it)

Prot. n. 2352  
Registro Ord. n. 23/2026

li, 18.05.2026

## IL SINDACO

**Oggetto: Sospensione temporanea della circolazione stradale in occasione dello svolgimento della 12° Tappa del Giro d'Italia "IMPERIA – NOVI LIGURE" in programma il giorno 21 maggio 2026.**

**PREMESSO CHE** il giorno 21 maggio 2026 è in programma la 12° Tappa del Giro d'Italia "IMPERIA – NOVI LIGURE" organizzata dalla RGS Sport S.p.A.;

**VISTO** il programma della manifestazione ciclistica sopra indicata allegato e parte integrante del presente provvedimento;

**VISTI** i nulla osta rilasciati da questo Ente in data 20.04.2026 al n.1814, agli atti d'ufficio;

**RICHIAMATA** l'autorizzazione allo svolgimento della rilasciata dalla Provincia di Savona con atto dirigenziale n.008.002.013/2026-20;

**RICHIAMATO** il provvedimento della Prefettura U.T.G. di Savona prot 0024199 del 18.05.2026, protocollata al n. 2349 del 18.05.2026, con il quale si ordina "la sospensione della circolazione di qualsiasi veicolo, in entrambi i sensi di marcia nelle strade extraurbane interessate dal percorso della 12° Tappa del Giro d'Italia "Imperia – Novi Ligure", per il giorno 21 maggio 2026;

**VISTO** gli artt. 6 e 7 del D.lgs 30/04/1992 n. 285 ed il D.P.R. 16/12/1992 n. 495 e s.m. ed i.;

**RICHIAMATA** in particolare la circolare del ministero dell'Interno n. 300/A/6989/20/116/1/1 del 29.09.2020 nella quale precisa che il Prefetto ed il Sindaco devono emettere un proprio provvedimento di sospensione della circolazione in occasione di competizione ciclistiche su strada, in particolare il Prefetto, ai sensi dell'art. 6, comma 1, del Codice della Strada è competente quando il transito dei partecipanti interessa strade in ambito extraurbano, mentre il Sindaco è competente per le strade in ambito urbano, ai sensi dell'artt. 7, comma 1 del Codice della Strada;

**RITENUTO** pertanto di dover disporre, ai fini della sicurezza della circolazione, apposito provvedimento di sospensione del traffico veicolare sulla S.S.453 dall' inizio del centro abitato in frazione Pogli fino alla fine del centro abitato del capoluogo del comune di Ortovero;

**VISTO** l'art.50 del TUEL D.lgs. 267/2000 come sostituito dell'art. 6 della L. 24/07/2008 n. 125, i sensi del quale il Sindaco

## ORDINA

Per il giorno **21.05.2026** vengano istituiti i seguenti obblighi, divieti e limitazioni:

**SOSPENSIONE TEMPORANEA DELLA CIRCOLAZIONE veicolare e pedonale nei due sensi di**

**marcia sulla S.S.453, nel tratto compreso dal cartello di centro urbano nella frazione di Pogli fino alla fine del centro urbano del capoluogo nel territorio del Comune di Ortovero dalle ore 12:00 alle ore 14:00 circa e comunque sino al transito del veicolo recante il cartello mobile “fine gara ciclistica “, sull’intero percorso di cui all’allegato programma e sulle vie in intersezione con le strade del percorso, il divieto di transito, divieto di immissione da tutte le vie laterali e dai posteggi adiacenti che si immettono sulla strada di percorrenza della gara.**

Durante il periodo di sospensione della circolazione:

- È vietato il transito di qualsiasi veicolo non al seguito della gara, in entrambi i sensi di marcia nel tratto di strada interessato dal transito dei concorrenti;
- È fatto divieto a tutti i veicoli di immettersi nel percorso interessato dal transito dei concorrenti;
- È fatto obbligo a tutti i veicoli provenienti a tutti i veicoli da strada o da aree che intersecano ovvero che si mettono su quella interessata dal transito dei concorrenti, di arrestarsi prima di impegnarla rispettando le segnalazioni manuali o luminose degli organi preposti alla vigilanza o del personale dell’organizzazione;
- È fatto Obbligo ai conducenti di veicoli ed ai pedoni di non attraversare la strada;
- Fermo restando la necessità di adottare tutte le cautele necessarie ad evitare pericolo per i concorrenti, i divieti e gli obblighi sopra indicati non si applicano ai veicoli adibiti a servizi di Polizia, Antincendio e Pronto Soccorso, nonché a quelli specificamente autorizzati dall’organizzazione o dagli Organi di Polizia preposti alla vigilanza;

#### **DISPONE**

Che gli organi di Polizia Stradale di cui all’art. 12 del D.lgs. n. 285/1992 sono indicati dell’esecuzione della presente Ordinanza e della verifica del rispetto di tutte le prescrizioni imposte;

Che gli organi di Polizia preposti alla vigilanza o alla tutela delle strade percorse o attraversate curano l’intensificazione della vigilanza sui tratti di strada interessati dalla manifestazione;

Che l’organizzazione predisponga un idoneo servizio di vigilanza sul tracciato di gara e adotti di concerto con gli Organi di Polizia le più idonee misure atte a garantire le maggiori condizioni di sicurezza, ivi compresa una specifica segnaletica in corrispondenza delle intersezioni stradali che interessino il transito della corsa, in modo che tutti gli utenti della strada siano resi edotti della sospensione temporanea della circolazione;

La pubblicazione all’Albo Pretorio on-line del Comune della Presente Ordinanza;

L’invio del presente provvedimento alla Prefettura di Savona – Questura di Savona- Comando Carabinieri di Villanova d’Albenga e alla Provincia di Savona;

#### **AVVERTE**

- Che avverso il presente provvedimento può essere proposto ricorso amministrativo ai sensi dell’articolo 27, 3° del D.Lgs. 285/92 e ss.mm. (Nuovo Codice della Strada) al Ministro delle Infrastrutture e dei Trasporti, che decide in merito, entro sessanta giorni e con le formalità stabilite nell’art. 74 del D.P.R. 495/92 regolamento di attuazione del Nuovo Codice della Strada);
- Ai sensi dell’articolo 3 e 4 della legge L. 7 agosto 1990 n. 241 contenente “nuove norme in materia di procedimento amministrativo e di diritto di accesso ai documenti amministrativi” che il presente provvedimento è impugnabile con ricorso giurisdizionale avanti il TAR della Regione Liguria, entro il termine di sessanta giorni (60) decorrenti dalla notifica o comunque dalla piena conoscenza del presente atto da parte dei destinatari ovvero con ricorso straordinario al Presidente della Repubblica entro 120 giorni decorrenti dal medesimo termine.

Ortovero li,

  
**IL SINDACO**  
**Giovanni GEDDO**
















Tappa  
**12**  
cronotabella

**IMPERIA - NOVI LIGURE**

km 177

giovedì 21 maggio 2026

D = 2250 m

| Quota   |                           |                          | DISTANZE      |               |                    | ORA DI PASSAGGIO |              |              |
|---|---------------------------|--------------------------|---------------|---------------|--------------------|------------------|--------------|--------------|
|   |                           |                          | par-<br>ziali | per-<br>corse | da per-<br>correre | media km/ora     |              |              |
|   |                           |                          |               |               |                    | 46               | 44           | 42           |
| <b>PROVINCIA DI IMPERIA</b>   |                           |                          |               |               |                    |                  |              |              |
|    | <b>10 IMPERIA</b>         | ↑ Start Village          | <b>6.2</b>    |               |                    | <b>13.00</b>     | <b>13.00</b> | <b>13.00</b> |
|    | <b>42 IMPERIA</b>         | ↑ km 0                   | <b>0.0</b>    | <b>0.0</b>    | <b>177.0</b>       | <b>13.10</b>     | <b>13.10</b> | <b>13.10</b> |
|   | 86 Pontedassio            | ↑ sp.82-ss.28            | 4.4           | 4.4           | 172.6              | 13.15            | 13.16        | 13.16        |
|   | 142 Chiusavecchia         | ↑ NSA342-ss.28           | 4.3           | 8.7           | 168.3              | 13.21            | 13.21        | 13.22        |
|    | 185 n.2 gallerie          | ↑ 95m - 402m - ss.28     | 1.2           | 9.9           | 167.1              | 13.22            | 13.23        | 13.23        |
|    | 328 galleria              | ↑ 523 m - ss.28          | 2.7           | 12.6          | 164.4              | 13.28            | 13.29        | 13.31        |
|    | 330 galleria              | ↑ 622 m - ss.28          | 0.9           | 13.5          | 163.5              | 13.29            | 13.31        | 13.32        |
|    | 336 galleria              | ↑ 1875 m - ss.28         | 0.8           | 14.3          | 162.7              | 13.30            | 13.32        | 13.33        |
|    | 321 galleria              | ↑ 181 m - ss.28          | 3.7           | 18.0          | 159.0              | 13.35            | 13.36        | 13.38        |
|   | 233 Pieve di Teco         | ↔ sp.453                 | 2.1           | 20.1          | 156.9              | 13.37            | 13.39        | 13.40        |
|   | 155 Borghetto d'Arroschia | ↑ v.Lucifredi-ss.453     | 6.1           | 26.2          | 150.8              | 13.45            | 13.46        | 13.48        |
|   | 120 Borgo di Ranzo        | ↑ sp.453                 | 3.7           | 29.9          | 147.1              | 13.49            | 13.51        | 13.53        |
| <b>PROVINCIA DI SAVONA</b>  |                           |                          |               |               |                    |                  |              |              |
|   | 24 Coasco                 | ↑ sp.453                 | 11.6          | 41.5          | 135.5              | 14.03            | 14.05        | 14.08        |
|   | 6 Albenga                 | ↔ ss.1                   | 4.7           | 46.2          | 130.8              | 14.09            | 14.11        | 14.14        |
|   | 8 Ceriale                 | ↑ ss.1                   | 5.0           | 51.2          | 125.8              | 14.15            | 14.18        | 14.21        |
|   | 8 Loano                   | ↑ ss.1                   | 4.1           | 55.3          | 121.7              | 14.20            | 14.23        | 14.26        |
|   | 7 Pietra Ligure           | ↑ ss.1                   | 3.9           | 59.2          | 117.8              | 14.24            | 14.28        | 14.31        |
|  | 25 galleria               | ↑ 145m                   | 4.1           | 63.3          | 113.7              | 14.30            | 14.33        | 14.37        |
|   | 9 Finale Ligure           | ↑ ss.1                   | 1.3           | 64.6          | 112.4              | 14.31            | 14.35        | 14.39        |
|  | 25 n.2 gallerie           | ↑ 60m - 100m             | 1.3           | 65.9          | 111.1              | 14.33            | 14.37        | 14.41        |
|  | 18 Varigotti              | ↑ galleria (115m) - ss.1 | 3.8           | 69.7          | 107.3              | 14.37            | 14.41        | 14.46        |
|  | 30 n.2 gallerie           | ↑ 204m - 116m            | 1.1           | 70.8          | 106.2              | 14.39            | 14.43        | 14.47        |
|   | 6 Spotorno                | ↑ ss.1                   | 4.5           | 75.3          | 101.7              | 14.44            | 14.48        | 14.53        |
|   | 6 Vado Ligure             | ↑ ss.1                   | 8.0           | 83.3          | 93.7               | 14.54            | 14.58        | 15.03        |
|   | 8 Savona                  | ↔ v.Paleocapa-ss.1       | 6.0           | 89.3          | 87.7               | 15.01            | 15.06        | 15.12        |
|   | 13 galleria               | ↑ 115m                   | 1.6           | 90.9          | 86.1               | 15.03            | 15.08        | 15.14        |
|   | 7.9 Albisola              | ↑ C.so Mazzini-ss.324    | 2.2           | 93.1          | 83.9               | 15.06            | 15.11        | 15.17        |
|  | <b>218 Stella</b>         | ↑ (San Giovanni)-sp.334  | <b>8.2</b>    | <b>101.3</b>  | <b>75.7</b>        | <b>15.17</b>     | <b>15.23</b> | <b>15.29</b> |
|   | 499 Giovo Ligure          | ↔ sp.334                 | 6.3           | 107.6         | 69.4               | 15.32            | 15.39        | 15.46        |
|  | <b>514 Colle Giovo</b>    | ↑ sp.334                 | <b>0.5</b>    | <b>108.1</b>  | <b>68.9</b>        | <b>15.32</b>     | <b>15.39</b> | <b>15.47</b> |
|   | 371 Sassello              | ↑ sp.49                  | 6.3           | 114.4         | 62.6               | 15.40            | 15.47        | 15.55        |
|   | 601 Bv. per Ovada         | ↔ sp.7                   | 6.2           | 120.6         | 56.4               | 15.49            | 15.56        | 16.05        |
| <b>PROVINCIA DI ALESSANDRIA</b>   |                           |                          |               |               |                    |                  |              |              |
|  | <b>761 Bric Berton</b>    | ↑ sp.210                 | <b>3.0</b>    | <b>123.6</b>  | <b>53.4</b>        | <b>15.55</b>     | <b>16.04</b> | <b>16.13</b> |
|   | 679 Bv. per Ovada         | ↔ sp.208                 | 7.0           | 130.6         | 46.4               | 16.04            | 16.12        | 16.22        |
|   | 378 Cassinelle            | ↑ sp.205                 | 9.5           | 140.1         | 36.9               | 16.15            | 16.24        | 16.34        |
|   | 226 Molare                | ↔ ss.456                 | 4.5           | 144.6         | 32.4               | 16.20            | 16.30        | 16.40        |
|   | 186 Ovada                 | ↑ P.XX Settembre-sp.155  | 5.0           | 149.6         | 27.4               | 16.26            | 16.36        | 16.46        |
|   | 166 Silvano d'Orba        | ↑ sp.155                 | 6.8           | 156.4         | 20.6               | 16.34            | 16.44        | 16.55        |
|   | 138 Capriata d'Orba       | ↔ sp.177                 | 5.5           | 161.9         | 15.1               | 16.41            | 16.51        | 17.02        |
|   | 165 Francavilla Bisio     | ↔ sp.160-sp.156          | 3.3           | 166.8         | 10.2               | 16.48            | 16.59        | 17.10        |
|   | 213 Pasturana             | ↔ sp.156                 | 3.4           | 170.2         | 6.8                | 16.52            | 17.03        | 17.15        |
|   | 195 Novi Ligure (centro)  | ↔ C.so Marengo-ss.35     | 3.4           | 173.6         | 3.4                | 16.56            | 17.07        | 17.19        |
|  | <b>228 NOVI LIGURE</b>    | ↑ ss.35                  | <b>3.4</b>    | <b>177.0</b>  | <b>0.0</b>         | <b>17.00</b>     | <b>17.12</b> | <b>17.24</b> |

NOTE:

 **Traguardi Volanti / Intermediate Sprints:**

km 101.3 - Stella

 **Gran Premio della Montagna:**

km 108.1 - Colle Giovo - m 514 (3° cat.)

km 123.6 - Bric Berton - m 761 (3° cat.)

 **Galleria/Tunnel:** km 9.9 - 12.6 - 13.5 - 14.3 - 18 - 63.3 - 65.9 - 69.7 - 70.8

 **Passaggio a Livello/Level Crossing:** km